

INFORME DIARIO DE MONITOREO DE MEDIOS*

*Vigilancia basada en eventos de interés epidemiológico mediante el monitoreo de medios abiertos de comunicación locales y nacionales.

Reporte de eventos:

Amenaza	Tema	Medio	Fecha	Resumen	Liga	Prioridad
Biológico	Covid-19	Diario de Morelos	06 septiembre 2020	En las últimas 24 horas, la Secretaría de Salud estatal registró 18 nuevos casos de COVID-19, de los cuales, ocho son mujeres, y la defunción de una mujer también.	https://www.diariodemorelos.com/noticias/bajan-en-morelos-casos-activos-de-covid-19	Bajo
Meteorológico	Lluvias	Diario de Morelos	06 septiembre 2020	Este domingo 06 de agosto el Servicio Meteorológico Nacional pronostica que la onda tropical No. 34 , la cual recorrerá el sureste de la República Mexicana , ocasionará lluvias muy fuertes a intensas en zonas del norte, noreste, oriente, centro y sureste de la República Mexicana .	https://www.diariodemorelos.com/noticias/continuar-n-lluvias-en-morelos-y-otros-estados-por-tormenta-tropical-julio	Bajo
Biológico	Covid-19	La Unión	06 septiembre 2020	La Secretaría de Salud informa que a la fecha en Morelos se han estudiado 12 mil 054 personas, de las cuales se han confirmado cinco mil 459 con coronavirus COVID-19, 196 están activas, descartado cinco mil 785 y están como sospechosas 810; se han registrado mil 044 defunciones.	https://www.launion.com.mx/morelos/sociedad/noticias/167089-con-la-participacion-de-todos-se-avanzara-a-semaforo-amarillo-ss.html	Bajo
Biológico	Dengue	La Unión	06 septiembre 2020	Expertos del Instituto de Seguridad y Servicios Sociales de los Trabajadores del Estado (ISSSTE) alertaron sobre el riesgo de reinfecciones por dengue, pues éstas suelen ser más graves para los pacientes. Cabe recordar que Morelos es una entidad endémica, donde cada año hay un repunte de casos de esta enfermedad.	https://www.launion.com.mx/morelos/sociedad/noticias/167031-alerta-el-issste-sobre-el-peligro-de-volver-a-contraer-dengue.html	Bajo



SERVICIOS
DE SALUD



<http://ssm.gob.mx>



Servicios de Salud Morelos



@MorelosSalud

INFORME DE RIESGOS METEOROLÓGICOS

Fuente: Servicio Meteorológico Nacional de México, CONAGUA.

LLUVIAS PUNTUALES TORRENCIALES EN VERACRUZ E INTENSAS EN NAYARIT, JALISCO, SAN LUIS POTOSÍ, QUERÉTARO, HIDALGO, PUEBLA, OAXACA, CHIAPAS, TABASCO Y CAMPECHE

Este día, la **onda tropical No. 34** recorrerá el sureste de la República Mexicana, interaccionará con un **canal de baja presión** extendido sobre la vertiente del Golfo de México y ocasionará lluvias muy fuertes a intensas en zonas del norte, noreste, oriente, centro y sureste de la República Mexicana, con puntuales torrenciales en Veracruz. *Las lluvias mencionadas podrán generar deslaves, desbordamiento de ríos e inundaciones en las entidades indicadas.* Por otra parte, la **Tormenta Tropical "Julio"** se localizará al suroeste de las costas de Jalisco y Colima, su amplia circulación ocasionará lluvias muy fuertes a intensas en zonas del occidente del territorio nacional. Un **sistema de alta presión** en niveles medios de la atmósfera mantendrá temperaturas superiores a 40°C en Baja California, Baja California Sur y Sonora.

Para mayor información sobre el Ciclón Tropical "Julio", consultar:

<https://smn.conagua.gob.mx/es/pronosticos/aviso/aviso-de-ciclón-tropical-en-el-oceano-pacifico>

Las lluvias podrían acompañarse de descargas eléctricas, posible caída de granizo y fuertes rachas de viento durante las tormentas, además de incremento en los niveles de ríos y arroyos, desbordamientos, deslaves e inundaciones en zonas bajas.

Pronóstico de Precipitación:

Lluvias fuertes con lluvias puntuales muy fuertes (50 a 75 litros por metro cuadrado) en: Coahuila, Nuevo León, Tamaulipas, Sinaloa, Michoacán, Guanajuato, Estado de México, **Morelos** y Guerrero.

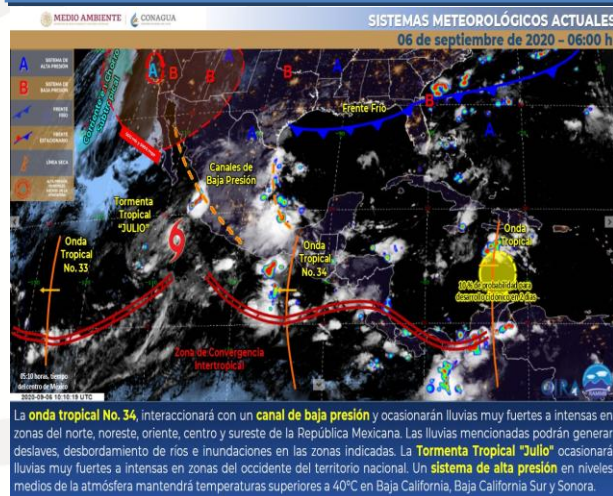
Pronóstico de Temperaturas Máximas:

Temperaturas máximas de 35°C a 40°C: Chihuahua, Coahuila, Nuevo León, Tamaulipas, Sinaloa, Michoacán, Oaxaca, Chiapas, Tabasco, Campeche, Yucatán y Quintana Roo.

Pronóstico en región Mesa Central:

Cielo nublado con lluvias puntuales intensas en Querétaro, Hidalgo y Puebla, muy fuertes en Guanajuato y **Morelos**, así como fuertes en Tlaxcala, todas con descargas eléctricas. Ambiente cálido durante el día y viento del norte y noreste de 15 a 30 km/h en la región, además de rachas de 50 km/h en zonas de tormenta.

IMAGEN DE SATELITE



SERVICIOS
DE SALUD



<http://ssm.gob.mx>



Servicios de Salud Morelos



@MorelosSalud

INFORME DE MONITOREO VOLCÁNICO Y SISMOLÓGICO

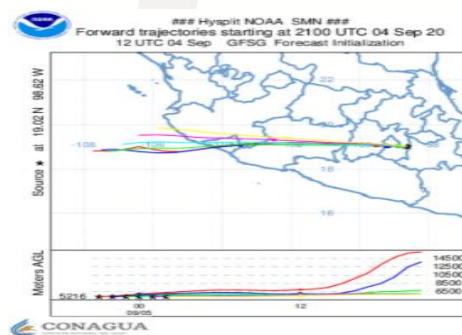
Fuente: Servicio Sismológico Nacional, UNAM. / Centro nacional de Prevención de Desastres (CENAPRED)-SEGOB, SENEAM-SCT y NOAA.

En las últimas 24 horas, mediante el sistema de monitoreo del volcán Popocatepetl se identificaron **177 exhalaciones** acompañadas de gases volcánicos y en ocasiones de ligeras cantidades de ceniza; que debido a las condiciones meteorológicas en la zona solo se pudieron apreciar en ciertos momentos. Adicionalmente se registraron **354 minutos de tremor de baja y mediana amplitud**.

	SEMAFORO	AMARILLO-FASE 2	RECOMENDACIONES PARA LA FASE AMARILLO FASE 2
NIVEL DE ALERTA	Incremento de actividad: <ul style="list-style-type: none"> Pluma de vapor de agua y gas Ligera caída de ceniza en áreas cercanas Caída de fragmentos incandescentes Crecimiento y destrucción de domos de lava Posibilidad de flujos piroclásticos por explosiones Flujos de lodo o escombros de corto alcance 		<ol style="list-style-type: none"> Continuar con el radio de seguridad de 12 km, por lo que la permanencia en esa área no está permitida. Controlar el tránsito entre Santiago Xalitxintla y San Pedro Nexapa, vía Paso de Cortés. A las autoridades de Protección Civil, mantener sus procedimientos preventivos, de acuerdo con sus planes operativos. A la población se le recomienda elevar la atención a los avisos de las autoridades de su localidad y se exhorta a no acercarse al volcán, y mucho menos al cráter. Mantenerse fuera de cañadas ante posibles flujos de lodo, principalmente en temporada de lluvias.

PRONOSTICO DE CAIDA DE CENIZA

En caso de una exhalación de ceniza volcánica, el pronóstico de **trayectoria hacia el oeste de la posible exhalación**. Iniciando su trayectoria en la zona oeste del estado de Puebla; zona sureste, sur y suroeste del Estado de México; **zona noreste, norte y noroeste del estado de Morelos**; zona sureste, sur y suroeste de la Ciudad de México; zona este y centro del estado de Michoacán, para las primeras 12 horas de pronóstico, (16:00 a las 04:00 hora local). Posteriormente para las últimas 12 horas de pronóstico, (04:00 a las 16:00 hora local), las trayectorias continúan sobre la zona centro y oeste del estado de Michoacán; zona sureste, sur y suroeste del estado de Jalisco; sobre el estado de Colima y llegando al Océano Pacífico.



SISMOS	<p>Se registró sismo de magnitud de 3.2 grados Richter, a las 04:51:43 hrs con localización del epicentro a 20 km al noroeste de Autlan de Navarro, Jalisco.</p> <p>NO PERCEPTIBLE EN EL ESTADO DE MORELOS.</p>	ÚLTIMO SISMO SISMOS RECIENTES TIEMPO DEL CENTRO DE MÉXICO FECHA: 2020-09-06 HORA: 04:51:43 MAGNITUD: 3.2 EPICENTRO LATITUD: 19.86° LONGITUD: -104.54° LOCALIZACIÓN: 20 KM AL NOROESTE DE AUTLAN DE NAVARRO, JALISCO PROFUNDIDAD: 52 KM
	REPORTE DE DAÑOS A LA POBLACION Sin reporte de daños a la población ni a la infraestructura en salud.	
	PROTECCIÓN CIVIL	



SERVICIOS
DE SALUD



<http://ssm.gob.mx>



Servicios de Salud Morelos



@MorelosSalud



MORELOS
2018 - 2024



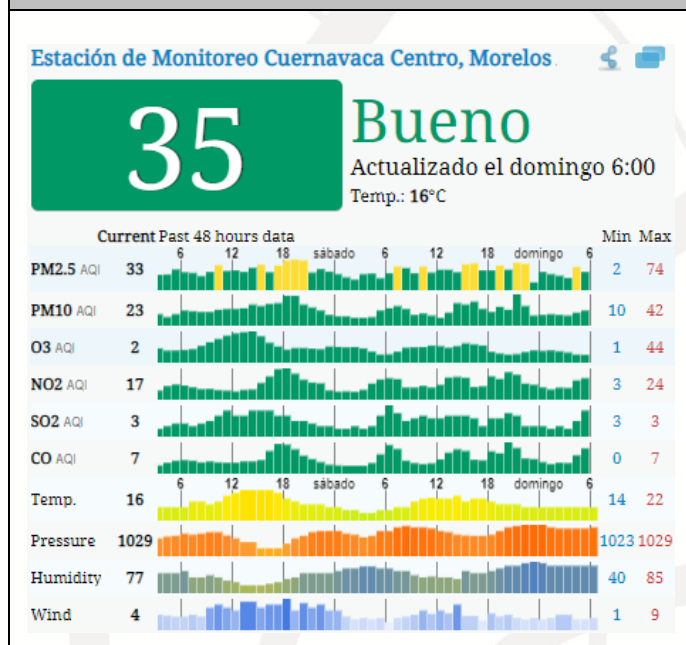
Fecha: 06 de septiembre del 2020
Semana Epidemiológica: 37
Área: Coordinación de Vigilancia Epidemiológica, **UIES.**

INFORME DE TEMPERATURAS Y CALIDAD DEL AIRE

Fuente: Comisión Estatal de Agua (CEAGUA)

ICA	CALIDAD DEL AIRE	PROTEJA SU SALUD
0-50	Buena	No se anticipan impactos a la salud cuando la calidad del aire se encuentra en este intervalo.
51-100	Moderada	Las personas extraordinariamente sensitivas deben considerar limitación de los esfuerzos físicos excesivos y prolongados al aire.
101-150	Dañina a la salud de los grupos sensitivos	Los niños adultos activos, y personas con enfermedades respiratorias tales como el asma, deben evitar los esfuerzos físicos excesivos y prolongados al aire.
151-200	Dañina a la salud	Los niños adultos activos, y personas con enfermedades respiratorias tales como el asma, deben evitar los esfuerzos físicos excesivos y prolongados al aire libre; las demás personas, especialmente los niños, deben limitar los esfuerzos excesivos y prolongados al aire libre.
201-300	Muy dañina a la salud	Los niños adultos activos, y personas con enfermedades respiratorias tales como el asma, deben evitar todos los esfuerzos excesivos al aire libre; las demás personas, especialmente los niños, deben limitar los esfuerzos físicos excesivos al aire libre.
300+	Arriesgado	

CALIDAD DEL AIRE CUERNAVACA, MORELOS.



PRONOSTICO DE TEMPERATURAS POR MUNICIPIO

Municipio	Max	Mín	Municipio	Max	Mín
Amacuzac	31°	18°	Puente de Ixtla	32°	19°
Axochiapan	30°	19°	Temixco	31°	17°
Ayala	30°	18°	Tepalcingo	29°	18°
Cuautla	27°	15°	Tepoztlán	25°	13°
Cuernavaca	26°	14°	Tlaltizapan	27°	18°
Huitzilac	18°	8°	Tlaquiltenango	32°	20°
Jiutepec	28°	16°	Zacatepec	29°	20°
Jojutla	31°	20°	Zacualpan	22°	13°

TEMPERATURAS MAXIMAS Y MINIMAS, ÚLTIMAS 24 HRS

Mínimas	Máximas
Huitzilac 8°	Tlaquiltenango 32°
Tetela del Volcán 12°	Jojutla 31°
Totalapan 13°	Axochiapan 30°
Ocuituco 14°	Zacatepec 29°



SERVICIOS
DE SALUD



<http://ssm.gob.mx>



Servicios de Salud Morelos



@MorelosSalud

Calle Gustavo Gómez Azcárate No. 205, Col. Lomas de la Selva
C.P. 62270, Cuernavaca, Morelos. Tel.: 318 84 50.

INFORME DE MONITOREO EPIDEMIOLÓGICO

Fuente: Jurisdicciones Sanitarias del estado de Morelos.

JURISDICCION SANITARIA I:

- SIN EVENTOS EXTRAORDINARIOS.

JURISDICCION SANITARIA II:

- SIN EVENTOS EXTRAORDINARIOS.

JURISDICCION SANITARIA III:

- SIN EVENTOS EXTRAORDINARIOS.

EVENTOS EN SEGUIMIENTO

- **INTOXICACION POR CLEMBUTEROL**

En seguimiento al Brote por intoxicación por Clembuterol en los municipios de Yecapixtla, Jonacatepec, Yautepec, Cuautla y localidad de Amayuca, perteneciente al municipio de Jantetelco, se informa que se mantienen los 70 casos que cumplen definición operacional a Intoxicación por clembuterol, de los cuales 29 son masculinos y 41 femeninos, de los 70 casos 17 requirieron hospitalización transitoria, **todos los afectados se refieren en recuperación, no se registran defunciones**, con una **tasa de ataque de 0.14** y una **tasa de letalidad de 0.0%**, último caso notificado el **21 de agosto** por lo que **se espera un cierre de brote el día 04/09/2020** en caso de no tener más casos notificados, se mantienen actividades de búsqueda de casos y verificación de rastro municipal y distribuidores de carne por el área de COPRISEM, anexo estudio de brote actualizado y se estará informando las eventualidades. **ULTIMO FOLIO NOTINMED NM00235639-4 SIN CASOS NUEVOS, PROXIMO CIERRE.**

LOCALIDADES CON LLUVIAS MÁXIMAS REGISTRADAS EN LAS ÚLTIMAS 24 HORAS.

Se presengaron lluvias ligeras en el estado (5.1-25 mm)

Se vigilan crecimientos de ríos y arroyos en áreas de riesgo por parte de Protección Civil.

No se reportan daños a la infraestructura o la población.



SERVICIOS
DE SALUD



<http://ssm.gob.mx>



Servicios de Salud Morelos



@MorelosSalud